ΦΩΤΟΓΡΑΦΙΚΗ ΤΕΚΜΗΡΙΩΣΗ







ΑΠΟΣΠΑΣΜΑ ΟΡΙΩΝ ΟΙΚΙΣΜΟΥ (gis.epoleodomia.gov.gr)

ΑΠΟΣΠΑΣΜΑ ΔΙΑΓΡΑΜΜΑΤΟΣ Γ.Υ.Σ. ΚΛ. 1:5.000

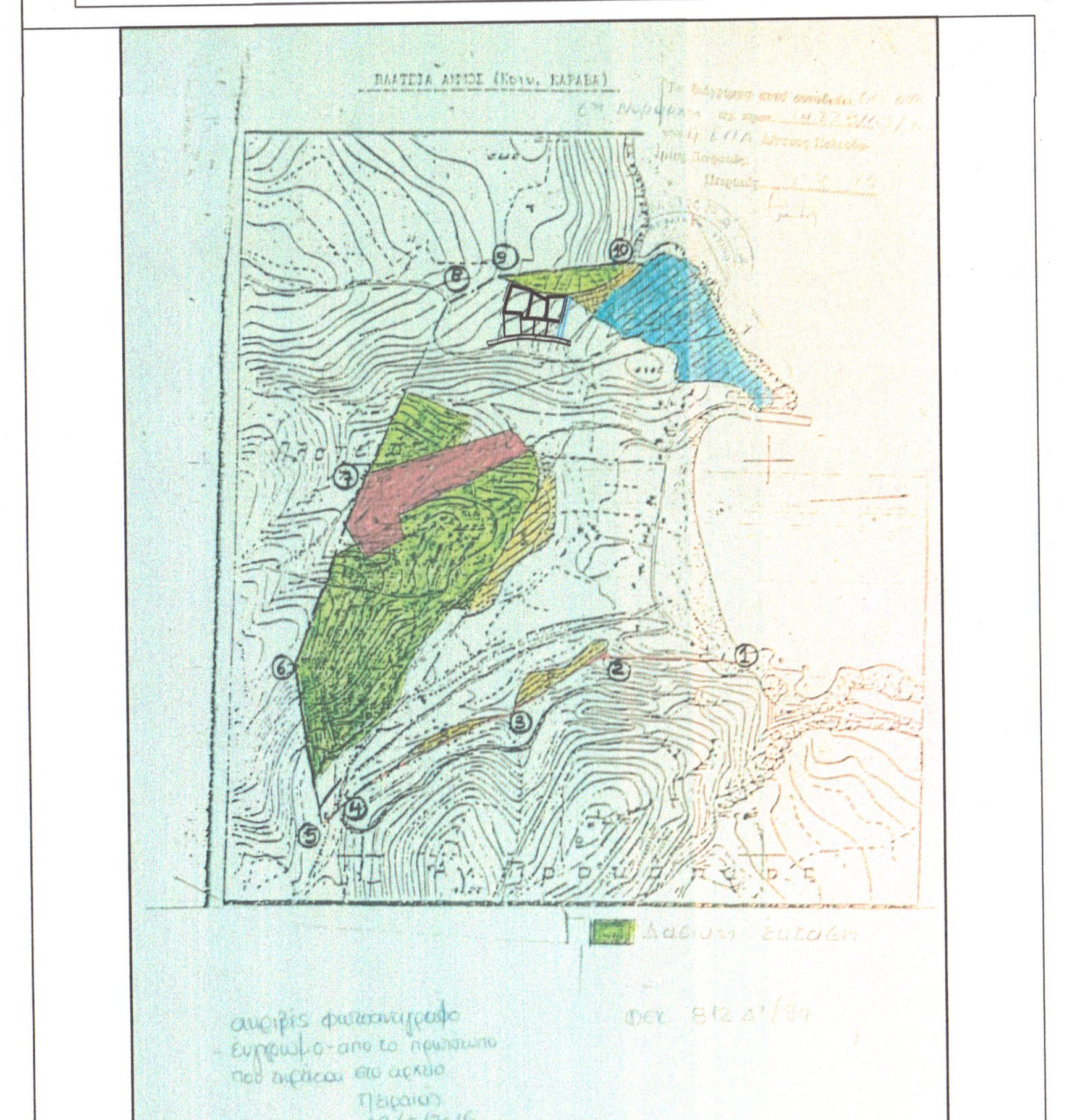

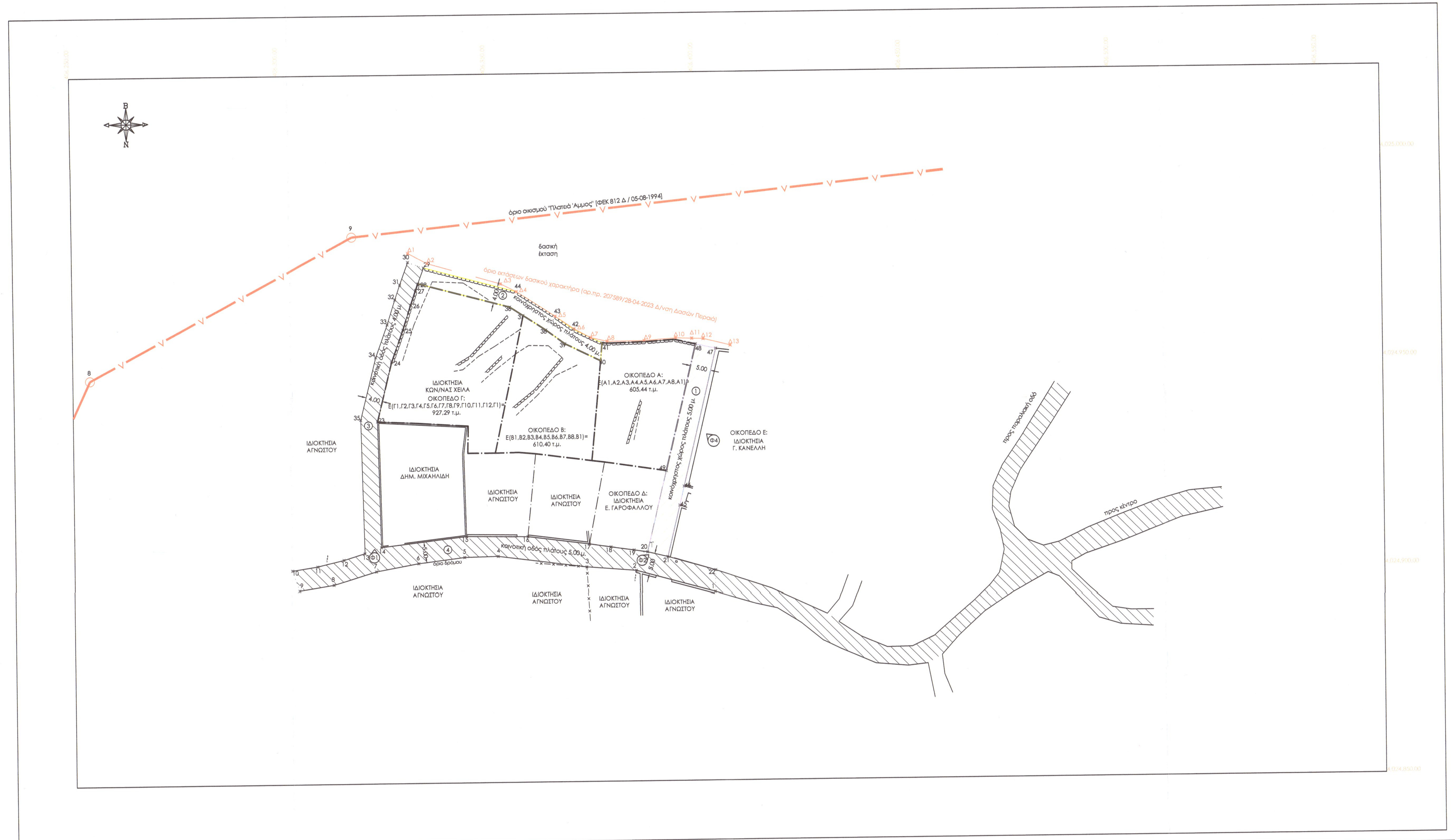

ΠΙΝΑΚΑΣ ΣΥΜΒΟΛΑΙΩΝ ΙΔΙΟΚΤΗΣΙΑΣ ΑΚΙΝΗΤΩΝ						
ΟΙΚΟΠΕΔΟ	ΙΔΙΟΚΤΗΤΗΣ	ΣΥΜΒΟΛΑΙΟ	ΤΟΜΟΣ	ΑΡΙΘΜΟΣ	ΗΜ. ΜΕΤΑΓΡ.	ΣΥΜΒΛΑΙΟΓΡΑΦΟΣ
Α	Κωνσταντίνα Χειλά	7688/04-12-1994	131	97	28/2/1995	Αγγελική Δ. Αλέγρη - Λιακάτου
Β	Κωνσταντίνα Χειλά	8111/12-11-1995	136	68	2/2/1996	Αγγελική Δ. Αλέγρη - Λιακάτου
Γ	Κωνσταντίνα Χειλά	8390/04-09-1996	139	100	9/9/1996	Αγγελική Δ. Αλέγρη - Λιακάτου
Δ	Ευάγγελος - Αλέξανδρος Γαροφάλλου	2695/12-03-2002	173	15	8/4/2002	Δέσποινα Βασ. Λιασίδου
Ε	Γεώργιος Κανέλλης	7551/19-08-1994	130	56	18/11/1994	Αγγελική Δ. Αλέγρη - Λιακάτου

ΠΙΝΑΚΑΣ ΣΥΜΒΟΛΑΙΩΝ ΠΑΡΑΧΩΡΗΣΗΣ ΚΟΙΝ. ΧΩΡΩΝ						
Α/Α	ΠΡΟΓ. ΙΔΙΟΚΤΗΤΗΣ	ΣΥΜΒΟΛΑΙΟ	ΤΟΜΟΣ	ΑΡΙΘΜΟΣ	ΗΜ. ΜΕΤΑΓΡ.	ΣΥΜΒΛΑΙΟΓΡΑΦΟΣ
1	Ελευθέριος Τζωρτζόπουλος	7519/02-08-1994	129	22	22/08/1994	Αγγελική Δ. Αλέγρη - Λιακάτου
2	Ελευθέριος Τζωρτζόπουλος	8111/12-11-1995	136	68	2/2/1996	Αγγελική Δ. Αλέγρη - Λιακάτου

Υπόμνημα Συμβόλων

- όριο ιδιοκτησίας από μέτρηση
- οικοδομική γραμμη
- ρυμοτομική γραμμή
- όριο οικισμού
- υφιστάμενη οδός προ 1985
- μανδρότοιχος
- παραχωρημένος κοιν. χώρος μετά το 1985
- ερείπια
- περίγραμμα κτισμάτων
- συρματόπλεγμα
- 2 [+20,09m] κορυφή [υψόμετρο]
- Φ1 Θέση λήψης φωτογραφίας

ΠΕΡΙΓΡΑΦΗ ΤΜΗΜΑΤΩΝ ΔΙΚΤΥΟΥ ΚΟΙΝΟΧΡΗΣΤΩΝ ΧΩΡΩΝ

ΤΜΗΜΑ 1 - Δρόμος πλ. 5 μ. παραχωρημένος σε κοινή χρήση με συμβολαιογραφική πράξη

Κορυφές: 21,45,46,47,48,49,20,21
Εμβαδό: 256,37 τ.μ.
Μήκος: 51,27 μ.

ΤΜΗΜΑ 2 - Δρόμος πλ. 4 μ. παραχωρημένος σε κοινή χρήση με συμβολαιογραφική πράξη

Κορυφές: 28,36,37,38,39,40,41,42,43,44,29,28
Εμβαδό: 190,57 τ.μ.
Μήκος: 47,58 μ.

ΤΜΗΜΑ 3 - Κοινοτική οδός πλ. 4 μ. που αναφέρεται σε συμβόλαιο

Κορυφές: 14,23,24,25,26,27,28,29,30,31,32,33,34,35,13,14
Εμβαδό: 281,00 τ.μ.
Μήκος: 70,15 μ.

ΤΜΗΜΑ 4 - Κοινοτική οδός πλάτους 5 μ. που αποτυπώνεται στο διάγραμμα ΓΥΣ κλ. 1:5000

Κορυφές: 1,2,3,4,5,6,7,8,9,10,11,12,13,14,15,16,17,18,19,20,21,22,1

Πίνακας Συντεταγμένων των κορυφών του -- 1 --
Εμβαδόν τεμαχίου = 256.37 τ.μ. - Περίμετρος = 107.55 μ.

α/α	X	Y	Αποστάσεις
21	406392.59	4024903.71	----
45	406395.58	4024916.02	21 - 45: 12.67
46	406396.68	4024920.56	45 - 46: 4.67
47	406404.67	4024953.59	46 - 47: 33.98
48	406399.79	4024954.68	47 - 48: 5.00
49	406392.44	4024924.33	48 - 49: 31.23
20	406387.74	4024904.89	49 - 20: 20.00

Πίνακας Συντεταγμένων των κορυφών του -- 2 --
Εμβαδόν τεμαχίου = 190.57 τ.μ. - Περίμετρος = 99.55 μ.

α/α	X	Y	Αποστάσεις
28	406333.29	4024969.93	----
36	406355.22	4024964.06	28 - 36: 22.71
37	406358.43	4024961.98	36 - 37: 3.82
38	406363.86	4024958.45	37 - 38: 6.48
39	406368.43	4024955.10	38 - 39: 5.67
40	406376.97	4024950.92	39 - 40: 9.50
41	406377.38	4024955.17	40 - 41: 4.27
42	406370.51	4024958.53	41 - 42: 7.65
43	406366.14	4024961.74	42 - 43: 5.42
44	406356.87	4024967.76	43 - 44: 11.05
29	406334.67	4024973.70	44 - 29: 22.98

Πίνακας Συντεταγμένων των κορυφών του -- 3 --
Εμβαδόν τεμαχίου = 281.00 τ.μ. - Περίμετρος = 144.50 μ.

α/α	X	Y	Αποστάσεις
14	406323.81	4024906.66	----
23	406323.17	4024936.85	14 - 23: 30.20
24	406326.74	4024951.12	23 - 24: 14.71
25	406329.57	4024958.87	24 - 25: 8.25
26	406331.50	4024964.84	25 - 26: 6.27
27	406332.72	4024968.38	26 - 27: 3.74
28	406333.29	4024969.93	27 - 28: 1.65
29	406334.67	4024973.70	28 - 29: 4.02
30	406330.92	4024975.08	29 - 30: 4.00
31	406328.95	4024969.72	30 - 31: 5.71
32	406327.70	4024966.11	31 - 32: 3.82
33	406325.79	4024960.17	32 - 33: 6.24
34	406322.91	4024952.29	33 - 34: 8.38
35	406319.16	4024937.30	34 - 35: 15.46
13	406319.83	4024905.26	35 - 13: 32.05

Πίνακας Συντεταγμένων των κορυφών του -- 4 --
Εμβαδόν τεμαχίου = 526.39 τ.μ. - Περίμετρος = 210.41 μ.

α/α	X	Y	Αποστάσεις
1	406403.97	4024895.23	----
2	406385.00	4024900.46	1 - 2: 19.68
3	406373.11	4024901.44	2 - 3: 11.93
4	406351.79	4024904.23	3 - 4: 21.50
5	406343.74	4024904.07	4 - 5: 8.05
6	406332.74	4024902.68	5 - 6: 11.09
7	406322.54	4024900.85	6 - 7: 10.37
8	406312.29	4024897.78	7 - 8: 10.70
9	406304.03	4024896.48	8 - 9: 8.36
10	406302.25	4024901.28	9 - 10: 5.11
11	406308.39	4024902.19	10 - 11: 6.20
12	406314.74	4024903.73	11 - 12: 6.54
13	406319.83	4024905.26	12 - 13: 5.32
14	406323.81	4024906.66	13 - 14: 4.21
15	406344.25	4024909.08	14 - 15: 20.59
16	406358.97	4024908.86	15 - 16: 14.72
17	406373.81	4024906.94	16 - 17: 14.97
18	406378.99	4024906.17	17 - 18: 5.23
19	406384.49	4024905.37	18 - 19: 5.57
20	406387.74	4024904.89	19 - 20: 3.28
21	406392.59	4024903.71	20 - 21: 5.10
22	406404.12	4024900.37	21 - 22: 12.00

ΣΥΜΒΟΛΑΙΑ ΠΑΡΑΧΩΡΗΣΗΣ ΣΕ ΚΟΙΝΗ ΧΡΗΣΗ ΤΩΝ ΤΜΗΜΑΤΩΝ ΔΙΚΤΥΟΥ ΚΟΙΝΟΧΡΗΣΤΩΝ ΧΩΡΩΝ

ΤΜΗΜΑ 1 - Δρόμος πλ. 5 μ. παραχωρημένος σε κοινή χρήση με συμβολαιογραφική πράξη
Συμβόλαιο παραχώρησης: 7519/1994
Συμβολαιογράφος Κυθήρων: Αγγελική Δ. Αλέγρη - Λιακάτου
Μεταγραφή: Υποθηκοφ. Κυθήρων Τ.129/ Α.22/ 22-08-1994

ΤΜΗΜΑ 2 - Δρόμος πλ. 4 μ. παραχωρημένος σε κοινή χρήση με συμβολαιογραφική πράξη
Συμβόλαιο παραχώρησης: 8111/12-11-1995
Συμβολαιογράφος Κυθήρων: Αγγελική Δ. Αλέγρη - Λιακάτου
Μεταγραφή: Υποθηκοφ. Κυθήρων Τ.136/ Α. 68/ 02-02-96

ΘΕΩΡΗΣΕΙΣ - ΕΓΚΡΙΣΕΙΣ

ΔΗΛΩΣΗ ΜΗΧΑΝΙΚΟΥ

Το υπόβαθρο προέκυψε με επίγειες μεθόδους μέτρησης σε συνδιασμό με υπάρχοντες ορθοφωτοχάρτες. Η αποτύπωση και η εξάρτηση από το κρατικό σύστημα συντεταγμένων έγινε με χρήση γεωδαιτικού GNSS δέκτη (HORIZON KRONOS 200) σε RTK λειτουργία και χρήση του δικτύου μόνιμων σταθμών αναφοράς URANUS (Ημ. μετρήσεων: 15-09-2021)

Τα στοιχεία του υπομνήματος σημειακά, γραμμικά, επιφανειακά προέκυψαν βάσει της αποτύπωσης της υφιστάμενης κατάστασης, του χάρτη που συνοδεύει την υπ'αριθμόν 14228/105/19-07-1994 απόφαση Νομάρχη οριοθέτησης του οικισμού και των διαθέσιμων ορθοφωτοχαρτών και αεροφωτογραφιών της περιοχής.

Τα προς κύρωση τμήματα 1 [21,45,46,47,48,49,20,21] και 2 [28,36,37,38,39,40,41,42,43,44,29,28] τέθηκαν σύμφωνα με την αποτύπωση της υφιστάμενης κατάστασης και τα τοπογραφικά που συνοδεύουν τα συμβόλαια για παραχώρηση σε κοινή χρήση 7519/1994 και 8111/1995 πράξεις της συμβολαιογράφου Κυθήρων Αγγελικής Αλέγρη Λιακάτου [τόμος 129 αρ. 22, 22-08-1994, τόμος 136 αρ. 68, 02-02-1996].

Η ακρίβεια των οργάνων και των διαδικασιών επεξεργασίας που χρησιμοποιήθηκαν για τις μετρήσεις είναι ±0,1μ.

Η Μηχανικός

ΜΑΡΙΑ Γ. ΔΗΜΟΠΟΥΛΟΥ
ΑΓΡΟΝΟΜΟΣ ΤΟΠΟΓΡΑΦΟΣ ΜΗΧΑΝΙΚΟΣ
ΕΘΝΙΚΟΥ ΜΕΤΣΟΒΙΟΥ ΠΟΛΥΤΕΧΝΕΙΟΥ
ΑΡΙΘΜΟΣ ΜΗΤΡΩΟΥ Τ.Ε.Ε. 118284
ΑΙΓΙΟΥ 31 - ΝΑΥΠΛΙΟ - 21100
ΤΗΛ.: 2752 300821 - 6976800041
ΑΦΜ: 127816225 • ΔΟΥ: ΝΑΥΠΛΙΟΥ

ΔΗΜΟΣ ΚΥΘΗΡΩΝ

Το παρόν τοπογραφικό διάγραμμα είναι ακριβές αντίγραφο του αναρτηθέντος στον πίνακα ανακοινώσεων του Δήμου και συνοδεύει την υπ'αριθμόν 03/2022 απόφαση του δημοτικού συμβουλίου Κυθήρων περί έναρξης διαδικασίας κύρωσης δικτύου κοινοχρήστων χώρων τμήματος του οικισμού "Πλατειά Άμμος" της Τοπικής Κοινότητας Καραβά.

Με εντολή Δημάρχου
Ο Προϊστάμενος
Τεχνικής Υπηρεσίας
Κων/νος Στάθης

ΔΗΛΩΣΗ ΥΠΗΡΕΣΙΑΣ ΔΗΜΟΥ

Ελέγχθηκε το παρόν τοπογραφικό διάγραμμα ως προς την ακρίβεια αποτύπωσης του προτεινόμενου κοινόχρηστου χώρου καθώς και της γραμμής ορίων οικισμού σύμφωνα με τα εγκεκριμένα σχέδια που συνοδεύουν την υπ'αριθμόν 14228/105/19-07-1994 απόφαση Νομάρχη [ΦΕΚ 812Δ/05-08-1994].

Η Αρμόδια υπηρεσία του Δήμου.

Με εντολή Δημάρχου
Ο Προϊστάμενος
Τεχνικής Υπηρεσίας
Κων/νος Στάθης

ΥΠΗΡΕΣΙΑ ΔΟΜΗΣΗΣ ΔΗΜΟΥ ΠΕΙΡΑΙΑ

Ο ελέγξας
Αγγ. Γιαννικουρή
Πτυχιούχος Μηχανικός Τ.Ε.

Ο προϊστάμενος
ΓΚΙΚΑΣ ΚΩΣΤΟΥΡΟΣ
ΤΟΠΟΓΡΑΦΟΣ ΜΗΧΑΝΙΚΟΣ

ΔΗΜΟΣ ΠΕΙΡΑΙΑ
Δ/ΝΣΗ ΥΠΗΡΕΣΙΑΣ ΔΟΜΗΣΗΣ ΚΑΙ ΓΕΝΙΚΟΥ ΣΧΕΔΙΑΣΜΟΥ ΠΟΛΗΣ
ΤΜΗΜΑ ΤΟΠΟΓΡΑΦΙΚΟΥ
Συνοδεύει το με αρ. πρωτ.: 177659
έγγραφο της Υπηρεσίας μας
Πειραιάς 6/11/2023
Ο Δ/ντης
ΛΕΩΝΙΔΑΣ ΑΝΤΩΝΙΑΔΗΣ
ΑΡΧΙΤΕΚΤΩΝ - ΜΗΧΑΝΙΚΟΣ

ΓΕΝΙΚΟΣ ΓΡΑΜΜΑΤΕΑΣ ΑΠΟΚΕΝΤΡΩΜΕΝΗΣ ΔΙΟΙΚΗΣΗΣ ΑΤΤΙΚΗΣ

ΥΠΟΜΝΗΜΑ

1. ΕΜΒΑΔΑ ΟΙΚΟΠΕΔΩΝ

ΟΙΚΟΠΕΔΟ Α: Ε(Α1,Α2,Α3,Α4,Α5,Α6,Α7,Α8,Α1)= 605,44 τ.μ.
ΟΙΚΟΠΕΔΟ Β: Ε(Β1,Β2,Β3,Β4,Β5,Β6,Β7,Β8,Β1)= 610,40 τ.μ.
ΟΙΚΟΠΕΔΟ Γ: Ε(Γ1,Γ2,Γ3,Γ4,Γ5,Γ6,Γ7,Γ8,Γ9,Γ10,Γ11,Γ12,Γ1)= 927,29 τ.μ.

2. ΤΙΤΛΟΙ ΚΤΗΣΗΣ

ΟΙΚΟΠΕΔΟ Α:
Αγοραπωλησία αστικού ακινήτου (οικοπέδου): 7688/04-12-1994
Συμβολαιογράφος Κυθήρων: Αγγελική Δ. Αλέγρη - Λιακάτου
Μεταγραφή: Υποθηκοφ. Κυθήρων Τ.131/ Α. 97/ 28-02-1995

ΟΙΚΟΠΕΔΟ Β:
Αγοραπωλησία αστικού ακινήτου (οικοπέδου): 8111/12-11-1995
Συμβολαιογράφος Κυθήρων: Αγγελική Δ. Αλέγρη - Λιακάτου
Μεταγραφή: Υποθηκοφ. Κυθήρων Τ.136/ Α. 68/ 02-02-1996

ΟΙΚΟΠΕΔΟ Γ:
Αγοραπωλησία αστικού ακινήτου (οικοπέδου): 8390/04-09-1996
Συμβολαιογράφος Κυθήρων: Αγγελική Δ. Αλέγρη - Λιακάτου
Μεταγραφή: Υποθηκοφ. Κυθήρων Τ.139/ Α. 100/ 09-09-1996

3. ΟΡΟΙ ΔΟΜΗΣΗΣ

Εντός οικισμού κάτω των 2.000 κατοίκων (Π.Δ. 24-4-1985 ΦΕΚ 181 Δ'/03-05-1985, Π.Δ. 14-02-1987 ΦΕΚ 133Δ/13-02-1987, Π.Δ. 25-04-1989 ΦΕΚ 293Δ/16-05-1989, Π.Δ. 04-11-2011 ΦΕΚ 289 ΑΑΠ / 4-11-2011 ως ισχύουν)
Οικισμός: Πλατειά Άμμος (Απόφαση 14228/105/19-07-1994 ΦΕΚ 812 Δ/5-08-1994)
(παραλιακός, αδιάφορος, στάσιμος, διάσπαρτος, μικρός)
Αρτιότητα: 600 τ.μ. (Απόφαση 14228/105/19-07-1994 ΦΕΚ 812 Δ/,5-08-1994)
Ισχύουν ειδικοί όροι και περιορισμοί δόμησης.
Εγκρίσεις: Συμβούλιο Αρχιτεκτονικής, ΕΦΑ Δ Αττικής Πειραιώς και Νήσων, Εφ. Νεωτέρων Μνημείων

3. ΠΙΝΑΚΑΣ ΣΥΝΤΕΤΑΓΜΕΝΩΝ ΟΡΙΩΝ ΑΚΙΝΗΤΩΝ ΕΡΓΟΔΟΤΗ ΚΑΙ ΟΡΙΟΥ ΔΑΣΙΚΗΣ ΕΚΤΑΣΗΣ

Σύστημα συντεταγμένων: ΕΓΣΑ 87
Ελλειψοειδές Αναφοράς GRS80 (a=6378137 m, 1/f=298.257222101)
Εγκάρσια Μερκατορική Προβολή
Κεντρικός Μεσημβρινός λ°=24° 00' 00'' με Ko=0,9996
Τετμημένη Κ. Μεσημβρινού: + 500 000 μ.
Γεωγραφικό Πλάτος: 0° 00' 00''

Η αποτύπωση και η εξάρτηση από το κρατικό σύστημα συντεταγμένων έγινε με χρήση γεωδαιτικού GNSS δέκτη (HORIZON KRONOS 200) σε RTK λειτουργία και χρήση του δικτύου μόνιμων σταθμών αναφοράς URANUS (Ημ. μετρήσεων: 15-09-2021)

Πίνακας Συντεταγμένων των κορυφών του Α1,Α2,Α3...............
Εμβαδόν τεμαχίου = 605.44 τ.μ. - Περίμετρος = 100.14 μ.

α/α	X	Y	Αποστάσεις
Α1	406394.72	4024955.82	----
Α2	406387.98	4024955.36	Α1 - Α2: 6.76
Α3	406379.58	4024955.12	Α2 - Α3: 8.40
Α4	406377.38	4024955.17	Α3 - Α4: 2.20
Α5	406374.63	4024926.95	Α4 - Α5: 28.35
Α6	406377.63	4024926.57	Α5 - Α6: 3.02
Α7	406392.44	4024924.33	Α6 - Α7: 14.99
Α8	406399.79	4024954.68	Α7 - Α8: 31.23
Α1	406394.72	4024955.82	Α8 - Α1: 5.20

Πίνακας Συντεταγμένων των κορυφών του Β1,Β2,Β3...............
Εμβαδόν τεμαχίου = 610.40 τ.μ. - Περίμετρος = 102.85 μ.

α/α	X	Y	Αποστάσεις
Β1	406368.43	4024955.10	----
Β2	406363.86	4024958.45	Β1 - Β2: 5.67
Β3	406358.43	4024961.98	Β2 - Β3: 6.48
Β4	406351.37	4024929.02	Β3 - Β4: 33.71
Β5	406356.91	4024929.12	Β4 - Β5: 5.54
Β6	406361.04	4024928.75	Β5 - Β6: 4.14
Β7	406374.63	4024926.95	Β6 - Β7: 13.72
Β8	406376.97	4024950.92	Β7 - Β8: 24.08
Β1	406368.43	4024955.10	Β8 - Β1: 9.50

Πίνακας Συντεταγμένων των κορυφών του Γ1,Γ2,Γ3...............
Εμβαδόν τεμαχίου = 927.29 τ.μ. - Περίμετρος = 129.78 μ.

α/α	X	Y	Αποστάσεις
Γ1	406355.22	4024964.06	----
Γ2	406333.29	4024969.93	Γ1 - Γ2: 22.71
Γ3	406332.72	4024968.38	Γ2 - Γ3: 1.65
Γ4	406331.50	4024964.84	Γ3 - Γ4: 3.74
Γ5	406329.57	4024958.87	Γ4 - Γ5: 6.27
Γ6	406326.74	4024951.12	Γ5 - Γ6: 8.25
Γ7	406323.17	4024936.85	Γ6 - Γ7: 14.71
Γ8	406333.03	4024936.37	Γ7 - Γ8: 9.87
Γ9	406344.93	4024935.58	Γ8 - Γ9: 11.93
Γ10	406344.76	4024929.07	Γ9 - Γ10: 6.52
Γ11	406351.37	4024929.02	Γ10 - Γ11: 6.60
Γ12	406358.43	4024961.98	Γ11 - Γ12: 33.71
Γ1	406355.22	4024964.06	Γ12 - Γ1: 3.82

Πίνακας Συντεταγμένων των κορυφών ορίου εκτάσεων δασικού χαρακτήρα (αρ.πρ. 207589/28-04-2023 Δ/νση Δασών Πειραιά)

α/α	X	Y	Αποστάσεις
Δ13	406408.180	4024954.340	0.00
Δ12	406401.630	4024955.960	6.75
Δ11	406398.880	4024956.060	2.75
Δ10	406394.990	4024956.180	3.89
Δ9	406387.450	4024955.620	7.56
Δ8	406378.580	4024955.550	8.87
Δ7	406374.670	4024956.500	4.02
Δ6	406370.700	4024958.670	4.52
Δ5	406366.140	4024961.740	5.50
Δ4	406356.870	4024967.760	11.05
Δ3	406353.090	4024969.670	4.23
Δ2	406335.510	4024974.750	18.30
Δ1	406330.950	4024977.270	5.21

ΑΠΟΣΠΑΣΜΑ ΟΡΘΟΦΩΤΟΧΑΡΤΗ (ΕΛΛΗΝΙΚΟ ΚΤΗΜΑΤΟΛΟΓΙΟ)

ΤΕΧΝΙΚΟ ΓΡΑΦΕΙΟ
ΔΗΜΟΠΟΥΛΟΥ ΜΑΡΙΑ
ΚΩΦΙΔΗΣ ΣΩΤΗΡΙΟΣ

ΜΑΡΙΑ Γ. ΔΗΜΟΠΟΥΛΟΥ
ΔΙΠΛ. ΑΓΡ. ΤΟΠΟΓΡΑΦΟΣ ΜΗΧΑΝΙΚΟΣ
MSc ΓΕΩΠΛΗΡΟΦΟΡΙΚΗ

ΣΩΤΗΡΙΟΣ Α. ΚΩΦΙΔΗΣ
ΔΙΠΛ. ΗΛΕΚΤΡΟΛΟΓΟΣ ΜΗΧΑΝΙΚΟΣ
MSc ΔΙΑΧΕΙΡΙΣΗ ΤΕΧΝΙΚΩΝ ΕΡΓΩΝ

ΑΙΓΙΟΥ 31,ΝΑΥΠΛΙΟ / ΚΑΠΟΔΙΣΤΡΙΟΥ 42, ΙΤΕΑ / www.d-k.gr / ΤΗΛ. 2752300821 / info@d-k.gr

ΕΡΓΟΔΟΤΗΣ	ΚΩΝΣΤΑΝΤΙΝΑ συζ. Δημητρίου ΧΕΙΛΑ
ΕΡΓΟ	ΚΥΡΩΣΗ ΔΙΚΤΥΟΥ ΚΟΙΝΟΧΡΗΣΤΩΝ ΧΩΡΩΝ ΤΜΗΜΑΤΟΣ ΤΟΥ ΟΙΚΙΣΜΟΥ ΠΛΑΤΕΙΑ ΑΜΜΟΣ
ΘΕΣΗ	εντός ορίων οικισμού Πλατειά Άμμος, Τοπική Κοινότητα Καραβά Δ.Ε. Κυθήρων, Δήμος Κυθήρων, Π.Ε. Νήσων, Περ.Αττικής
ΘΕΜΑ ΣΧΕΔΙΟΥ	ΤΟΠΟΓΡΑΦΙΚΟ ΔΙΑΓΡΑΜΜΑ
ΑΡ. ΣΧΕΔΙΟΥ	Τ1 — ΑΝΑΘΕΩΡΗΣΗ: 03 / 10.2023
ΚΛΙΜΑΚΕΣ	1/500 — ΧΡΟΝΟΣ ΜΕΛΕΤΗΣ: 09.2021
ΜΕΛΕΤΗΤΕΣ	ΜΑΡΙΑ ΔΗΜΟΠΟΥΛΟΥ [ΔΙΠΛ. ΑΓΡΟΝΟΜΟΣ ΤΟΠΟΓΡΑΦΟΣ ΜΗΧ. Ε.Μ.Π.]
ΥΠΟΓΡΑΦΗ	

ΜΑΡΙΑ Γ. ΔΗΜΟΠΟΥΛΟΥ
ΑΓΡΟΝΟΜΟΣ ΤΟΠΟΓΡΑΦΟΣ ΜΗΧΑΝΙΚΟΣ
ΕΘΝΙΚΟΥ ΜΕΤΣΟΒΙΟΥ ΠΟΛΥΤΕΧΝΕΙΟΥ
ΑΡΙΘΜΟΣ ΜΗΤΡΩΟΥ Τ.Ε.Ε. 118284
ΑΙΓΙΟΥ 31 - ΝΑΥΠΛΙΟ - 21100
ΤΗΛ.: 2752 300821 - 6976800041
ΑΦΜ: 127816225 • ΔΟΥ: ΝΑΥΠΛΙΟΥ